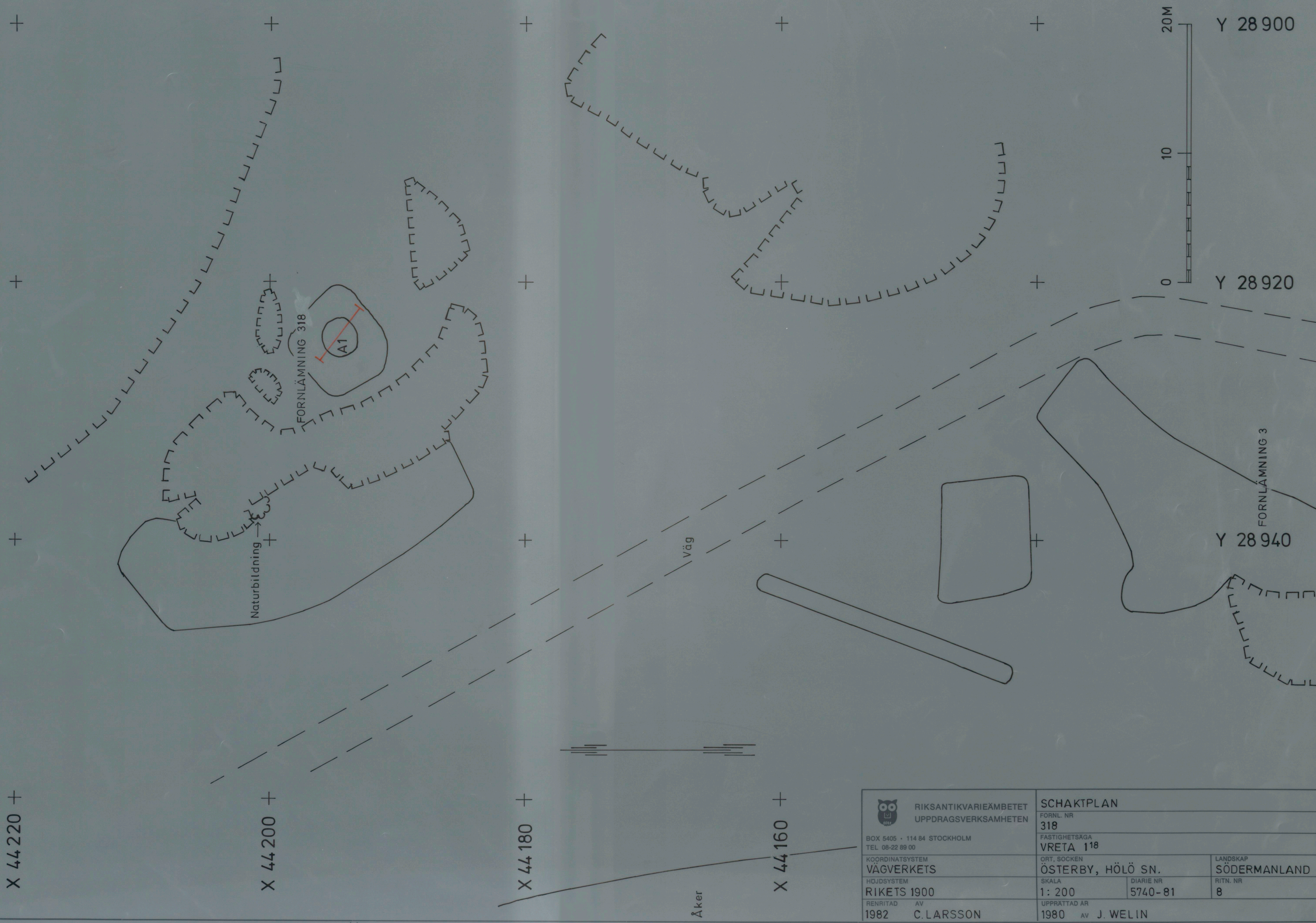





 RIKSANTIKVARIÄMBETET UPPDRAGSVERKSAMHETEN BOX 5405 · 114 84 STOCKHOLM TEL 08-22 89 00	SCHAKTPLAN	
	FORNL. NR 13 FASTIGHETSÄGA	
KOORDINATSYSTEM VAGVERKETS HÖJDSYSTEM RIKETS 1900 RENRITAD AV 1982 C. LARSSON	ORT, SÖCKEN ÖSTERBY, HÖLÖ SN SKALA 1: 200 DIARIE NR 2792-81 UPPTÄTTAD AV 1980 AV J. WELIN	LANDSKAP SÖDERMANLAND RITN. NR 1

812792-35

Beskrivning: 812792-35 3000 ark. 21.6.84



 RIKSANTIKVARIEMÄRKET UPPDRAGSVERKSAMHETEN		SCHAKTPLAN FORNL. NR 318	
BOX 5405 · 114 84 STOCKHOLM TEL. 08-22 89 00		FASTIGHETSAGA VRETA 118	
KOORDINATSYSTEM VÄGVERKETS	ORT, SOCKEN ÖSTERBY, HÖLÖ SN.	LANDSKAP SÖDERMANLAND	
HOJDSYSTEM RIKETS 1900	SKALA 1: 200	DIARIE NR 5740-81	RITN. NR 8
RENRITAD AV 1982 C. LARSSON	UPPRITTAD AV 1980 J. WELIN		

812792-025 2792:81

Bakgrund: Bildur 80.15 3000 kv. 2015/14

TECKENFÖRKLARING

1. Stensamling
2. Grop med vall runt om
3. Härd
4. Stensträng
5. Sentida avfallshög
6. Stensamling på berg
7. Stenig platå
8. Härd

- I Skärvstensförekomst
- II Dito
- III Stensamling av grov sten
- IV Grov skärvig sten i kant

- |-|-| Boplatsoområde med fynd
- TTTT Släntkant
- ~~~~ Stensträngar
- ∞ Odlingsrösen
- ⊗ Skärvstensförekomster
- = Resta stenar
- Gravar
- Härdar
- ▬ Grustag
- ▬ Undersökt område, torvkant
- ▬ Berg
- ∪ Utg.p. TIS

X 44 250 +

X 44 150 +


X 44 050 +

X 43 950 +

Y 28 970 0

Y 28 870 100 M



 RIKSANTIKVARIÄMBETET UPPDRAGSVERKSAMHETEN		PLAN ÖVER FORNLÄMNINGOMRÅDE FORNL. NR 1, 11, 12 (f.d. 153), 13, 318.	
BOX 5405 · 114 84 STOCKHOLM TEL 08-22 89 00		FASTIGHETSÄGA ÖSTERBY 2 ²³ , VRETA 1 ¹⁸ , 1 ²⁵	
KOORDINATSYSTEM O GON 38		ORT, SOCKEN HÖLÖ SN.	LANDSKAP SÖDERMANLAND
RIKETS 1900		SKALA 1:1000	DIARIE NR 2792-81
RITAD AV 1982 C. LARSSON		UPPRÄTTAD AV 1981 AV K. JOHANSSON, K. GRAUFELDS	

812792-028

RISA 3025 och 3026 av 3005, S1.08, mätte, redovisat