

Rapport 2005:55

Arkeologisk förundersökning

Bredband vid Tidersrums kyrka

Tidersrums socken
Kinda kommun
Östergötlands län

Rickard Lindberg

Bredband vid Tidersrums kyrka

Innehåll

Sammanfattning	2
Inledning	4
Områdesbeskrivning	4
Syfte och frågeställningar	4
Metod och dokumentation	4
Resultat och tolkning	4
Referenser	4
Tekniska uppgifter	6

Ö S T E R G Ö T L A N D S L Ä N S M U S E U M
K U L T U R M I L J Ö A V D E L N I N G E N

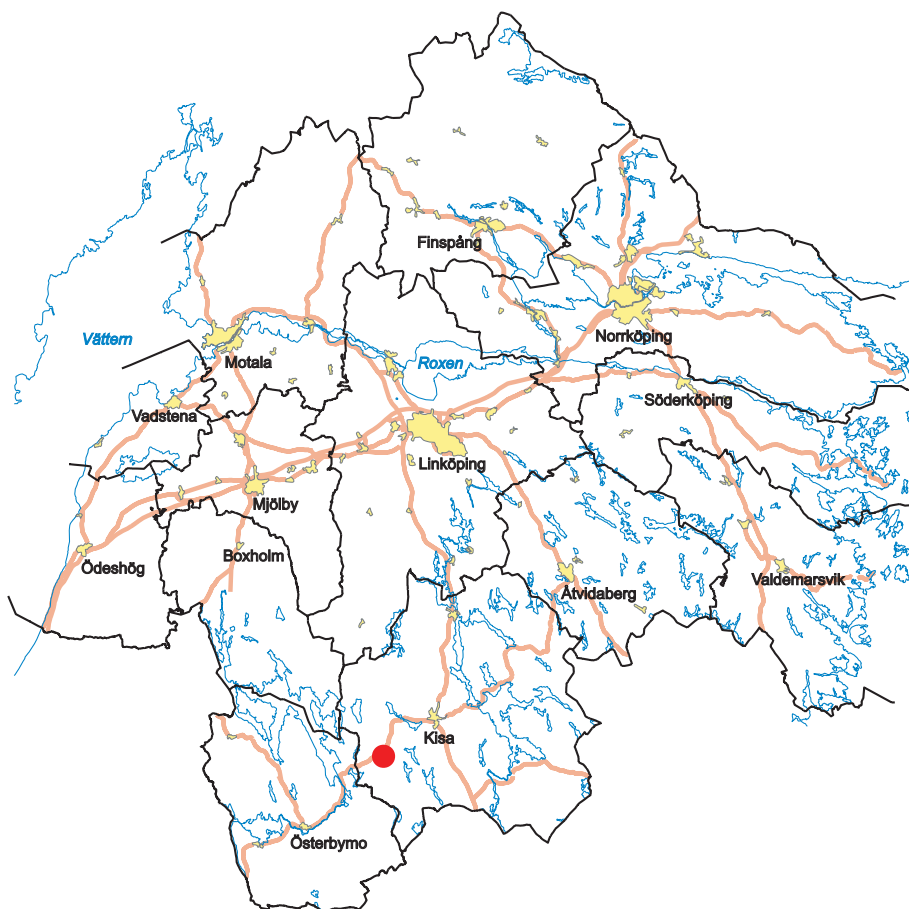
Box 232 • 581 02 Linköping • Tel 013 - 23 03 00 • Fax 013 - 12 90 70
lansmuseum@lansmus.linkoping.se • www.linkoping.se/lansmuseum

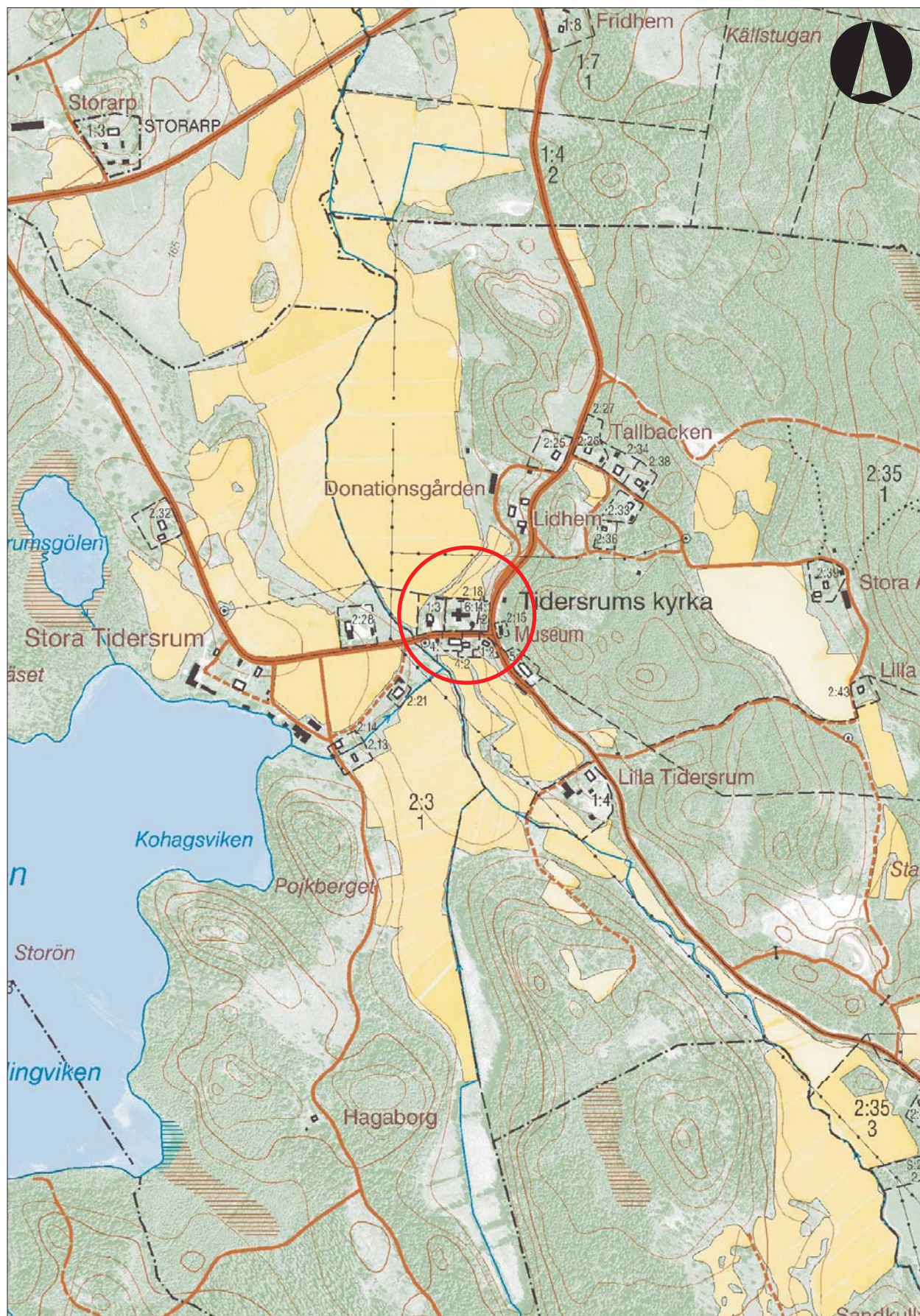
Sammanfattning

Förundersökningen föranleddes av schaktning för bredband mellan Pinnarp och Tidersrum. Den sammanlagda exploateringssträckningen var ca 8 km. Vid Tidersrums kyrka kom bredbandskabeln att passera nära kyrkogården. Här grävdes även en brunn för bredbandet. Närheten till kyrkan indikerade att det kunde finnas dolda fornlämningar under mark längs schaktsträckningen, som t ex gravar. Den övriga sträckan för bredbandet gick till största del i väg- eller dikeskant, i de fallen bedömdes ingen arkeologisk insats vara nödvändig.

Totalt undersöktes ca 60 löpmeter vid kyrkan. Inget av arkeologiskt intresse framkom.

Rickard Lindberg
antikvarie





Figur 2. Utdrag ur Fastighetskartan med undersökningsområdet markerat. Skala 1:10 000.

Inledning

Förundersökningen förleddes av schaktning för bredband mellan Pinnarp och Tidersrum, Tidersrums socken i Kinda kommun. Arbetet skedde till största del i vägkant, inom Vägverkets vägområde. Den sammanlagda sträckan för bredbandet var ca 8 km. Där den planerade schaktningen för bredbandet gick i väg- eller dikeskant bedömdes ingen arkeologisk insats vara nödvändig.

Arbetet projekterades av Tjällmo grävmaskiner AB på uppdrag av Kinda kommun, vilka även svarade för de arkeologiska kostnaderna. Ansvarig för förundersökningen samt rapportarbetet är undertecknad.

Områdesbeskrivning

Tidersrums kyrkas är Östergötlands äldsta träkyrka och en av landets äldsta och bäst bevarade. Den är högt belägen på en grusås med utblick över en trång dalgång i väster. Kyrkomiljön är mycket omfattande med en rad bevarade byggnader för olika funktioner. Genom dendrokronologi har kyrkans äldsta delar daterats till 1269 (Lindqvist i manus). Sockencentrat med kyrkan räknas både som riksintresse och är klassad som kulturhistorisk värdefull miljö i kulturminnesprogrammet för Östergötland (Riksintressanta kulturmiljöer i Sverige 1990 & Natur och kultur 1983).

Vid Tidersrums kyrka kom bredbandskabeln att passera nära kyrkogården. Här kom även en brunn för bredbandet att grävas.

Syfte och frågeställningar

Syftet med den arkeologiska förundersökningen var primärt att fastställa om fast fornlämning berördes av det planerade arbetsföretaget. Om fast fornlämning framkom skulle förundersökningen även se på möjligheterna att justera ledningssträckorna så att fornlämningarna inte kommer till skada. Om detta inte är möjligt skall fornlämningen undersökas i syfte att fastställa dess karaktär, omfattning och datering.

Förundersökningens resultat utgör underlag för länsstyrelsens fortsatta bedömningar i ärendet.

Metod och dokumentation

Den arkeologiska förundersökningen genomfördes i form av en antikvarisk kontroll i samband med schaktningarna för bredbandet. Schakten dokumenterades genom inmätning med GPS och handritning.

Schaktbredden var ca 1 m och djupet var 0,50-0,60 m. Den totala schaktlängden uppgick till ca 60 m. Schaktet grävdes med maskin.

Resultat och tolkning

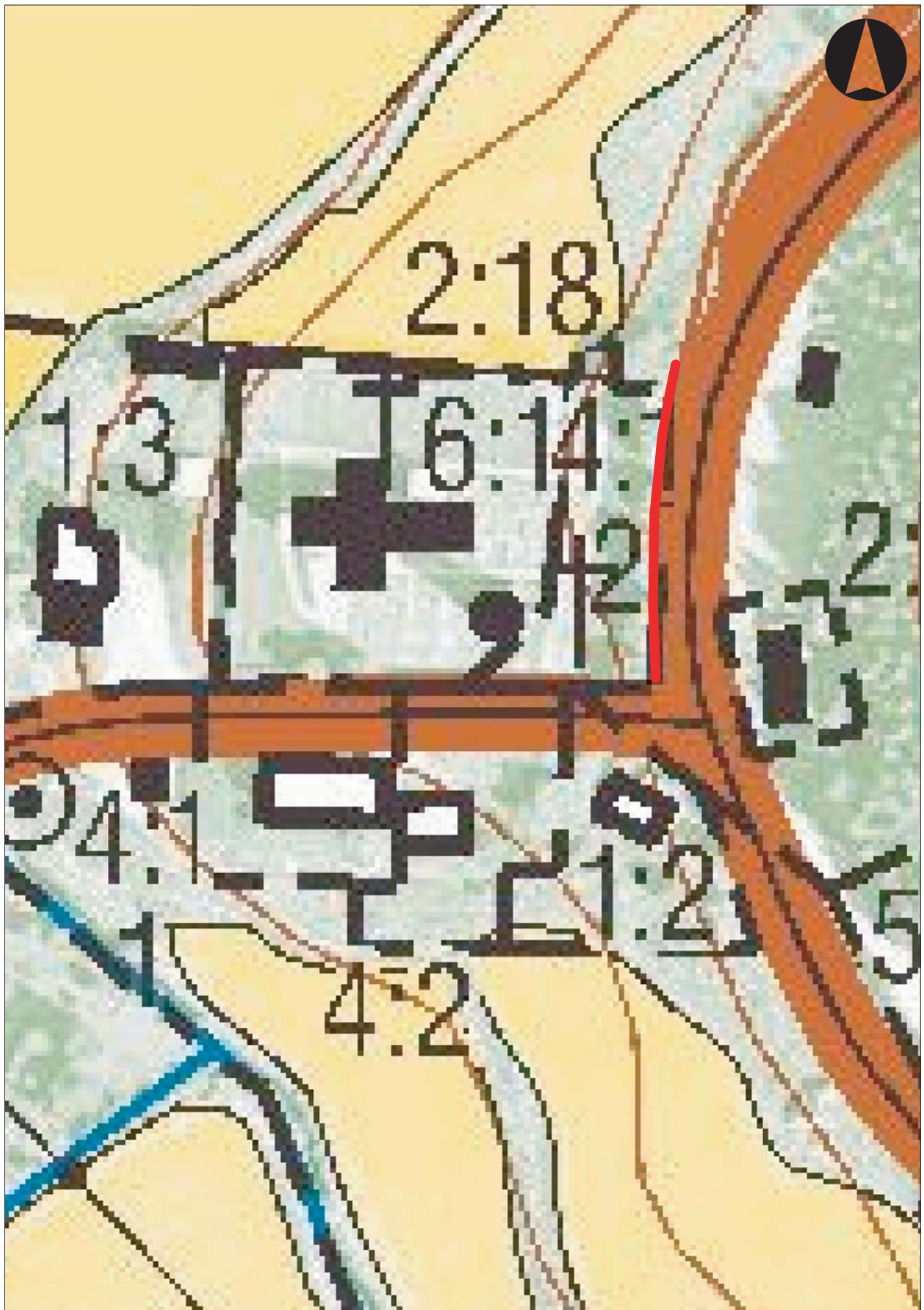
Schaktet öppnades mellan vägen och kyrkogårdsmuren, så nära vägkanten som var möjligt. De översta 0,20 m bestod av asfalt och vägbank. Under vägbanken fanns brun till gulbrun sand och grus. I schaktet framkom inget av arkeologiskt intresse.

Referenser

Lindqvist A. I manus. Tidersrums kyrka. Östergötlands länsmuseum.

Natur och kultur. 1986. Miljöer i Östergötland. Naturvårdsplan och kulturminnesvårdsprogram. Länsstyrelsen i Östergötlands län 1983. Linköping.

Riksintressanta kulturmiljöer i Sverige. 1990. Förteckning. Underlag för tillämpning av NRL 2 kap § 6. Riksantikvarieämbetet. Uppsala.



Figur 3. Utdrag ur Fastighetskartan med söschaktet markerat. Skala 1:1 000.

Tekniska uppgifter

Lokal	Tidersrums kyrka
Socken	Tidersrum
Kommun	Kinda
Län och landskap	Östergötland
Fornlämningsnummer	Intill Tidersrums kyrka
Ekonomiska kartans blad	075 46 (7F 4g Tidersrum)
Koordinater	X6422500, Y1481515
Koordinatsystem	RT 90 2,5 gon väst
Typ av undersökning	Arkeologisk förundersökning i form av antikvarisk kontroll
Länsstyrelsens diarienummer	431-947-05
ÖLM diarienummer	33/05
ÖLM kontonummer	530232
Uppdragsgivare	Kinda kommun
Kostnadsansvarig	Kinda kommun
Projektledare	Rickard Lindberg
Fynd	-
Foto	-
Analyser	-
Grafik	Rickard Lindberg
Renritning	-
Grafisk form	Lasse Norr
Dokumentationsmaterialet förvaras på Östergötlands länsmuseum.	
Ur allmänt kartmaterial	© Lantmäteriverket dnr 507-99-499
ISSN 1403-9273	Rapport 2005:55 © Östergötlands länsmuseum