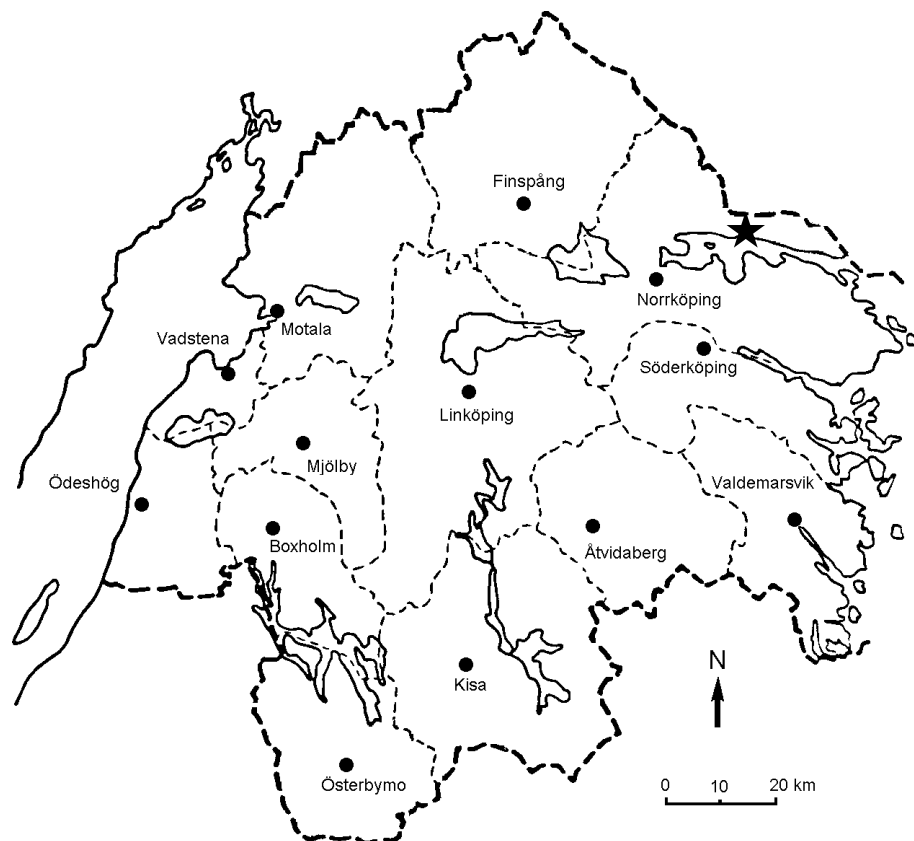


Arkeologisk utredning etapp 1

Marmorbrottet 1:21

Krokeks socken
Norrköpings kommun
Östergötlands län

Clas Ternström 2003



Rapport 90:2003

Ö S T E R G Ö T L A N D S L Ä N S M U S E U M

Tekniska uppgifter

Fastighet	Marmorbrottet 1:21
Socken	Krokek
Kommun	Norrköping
Län och landskap	Östergötland
Ekonomiska kartans blad	096 07 (9G 0h Fågelhamn)
Koordinater	X6504300, Y1537400
Koordinatsystem	RT90 2,5 gon V
Typ av undersökning	Arkeologisk utredning etapp 1
ÖLM diarienummer	132/03
ÖLM kontonummer	6418
Uppdragsgivare	Vildmarkshotellet i Kolmården AB
Kostnadsansvarig	Som ovan
Projektledare	Clas Ternström
Fältarbetstid	2003-04-29
Fynd	Nej

Dokumentationsmaterialet förvaras på Östergötlands länsmuseum.

Rapport 90:2003	© Östergötlands länsmuseum
Grafik:	Clas Ternström
Renritning:	-
Grafisk form:	Lasse Norr
Tryck:	-
Ur allmänt kartmaterial:	© Lantmäteriverket dnr 507-99-499

Ö S T E R G Ö T L A N D S L Ä N S M U S E U M
K U L T U R M I L J Ö A V D E L N I N G E N

Box 232 • 581 02 Linköping • Tel 013 - 23 03 00 • Fax 013 - 14 05 62
lansmuseum@lansmus.linköping.se • www.linköping.se/lansmuseum

Marmorbrottet 1:21

Arkeologisk utredning etapp 1

Krokeks socken

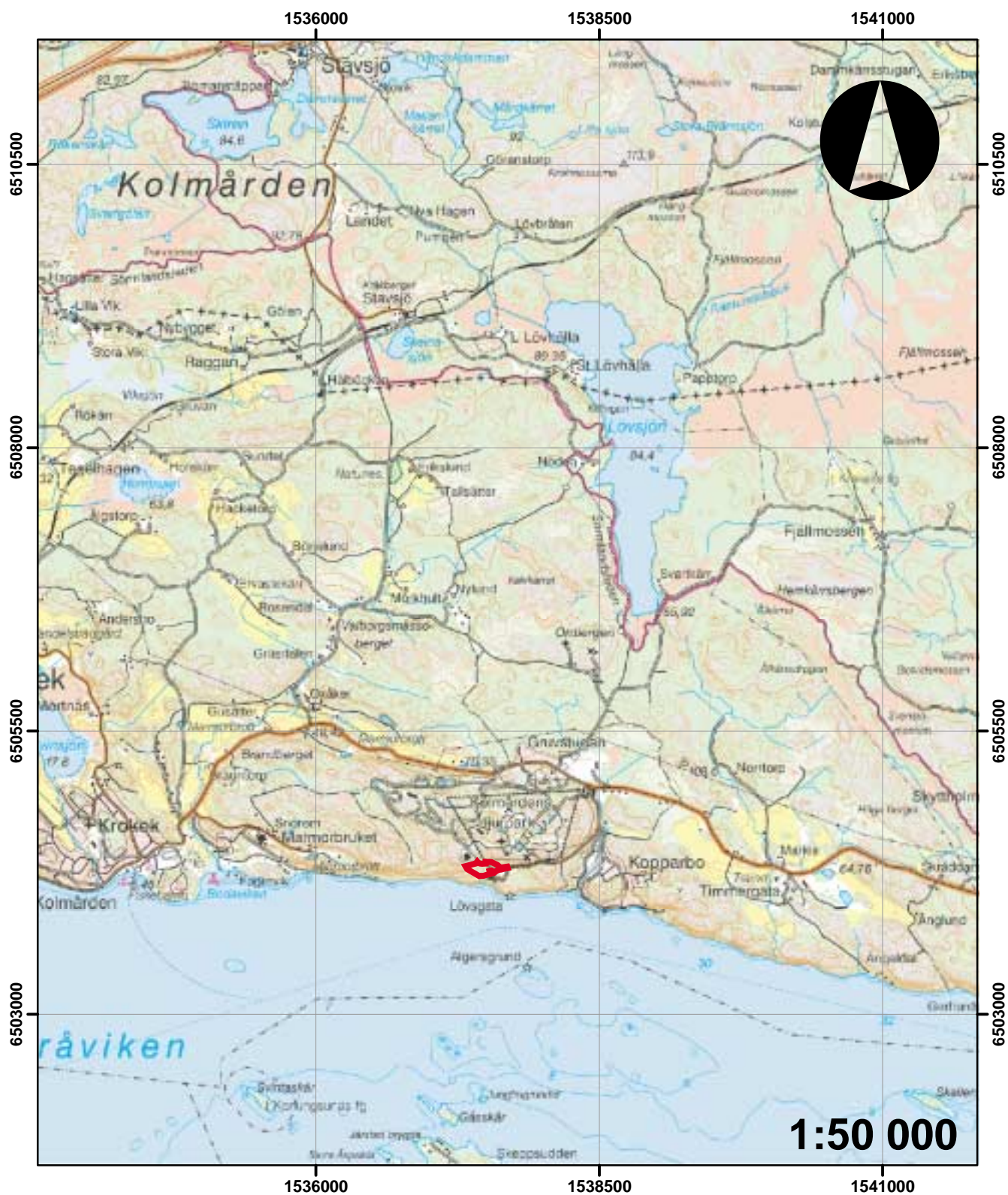
Norrköpings kommun

Östergötlands län

Sammanfattning

Östergötlands länsmuseum utförde 2003-04-29 en arkeologisk utredning etapp 1 vid Marmorbrottet, Krokek socken, Norrköpings kommun. Utredningen föranleddes av planerad bebyggelse med campingstugor. Inför utredningen var inga fornlämningar kända inom området. Utredningen uppvisade inte några nya fornlämningar eller presumtiva lägen för dold fornlämning.

Clas Ternström
antikvarie



Figur 2. Utdrag ur Topografiska kartan med utredningsområdet markerat.

Inledning och bakgrund

Östergötlands länsmuseum utförde 2003-04-29 en arkeologisk utredning etapp 1 vid Marmorbrottet, Krokek socken, Norrköpings kommun. Utredningen föranleddes av planerad bebyggelse med campingstugor. Östergötlands länsmuseum har tidigare genomfört en utredning etapp 1 inom ett tidigare aktuellt område (Ternström 2003). Området Fagervik-Marmorbruket är klassat som riksintressant kulturmiljö av Riksantikvarieämbetet (E55 Norrköping). Området kännetecknas av en stor mängd stenåldersboplatser. Bråvikens norra strand är väl kända för dessa boplatser. Även Krokek med sitt kloster är klassat som riksintressant kulturmiljö (E54 Norrköping).

Platsen för campingbyn var planerad till ett område mellan Vildmarks-hotellet och Delfinariet. Området utgörs av kraftigt kuperad och stenbunden bergterräng. Inom detta område fanns inga kända fornlämningar. I närområdet låg dock RAÄ 91, 92, 93 och 94, vilka utgörs av osäkra stensättningar, brott/täkt (kvartsbrott) och kolbotten.

Syfte och metod

Utredningen syftade till att sammanställa den kända fornlämningsbilden samt påvisa eventuella nyupptäckta fornlämningar inom det planerade exploateringsområdet. Utredningen anger också förslag på vidare antikvariska åtgärder inför en exploatering på de platser där fornlämning eller möjlig fornlämning är belägen.

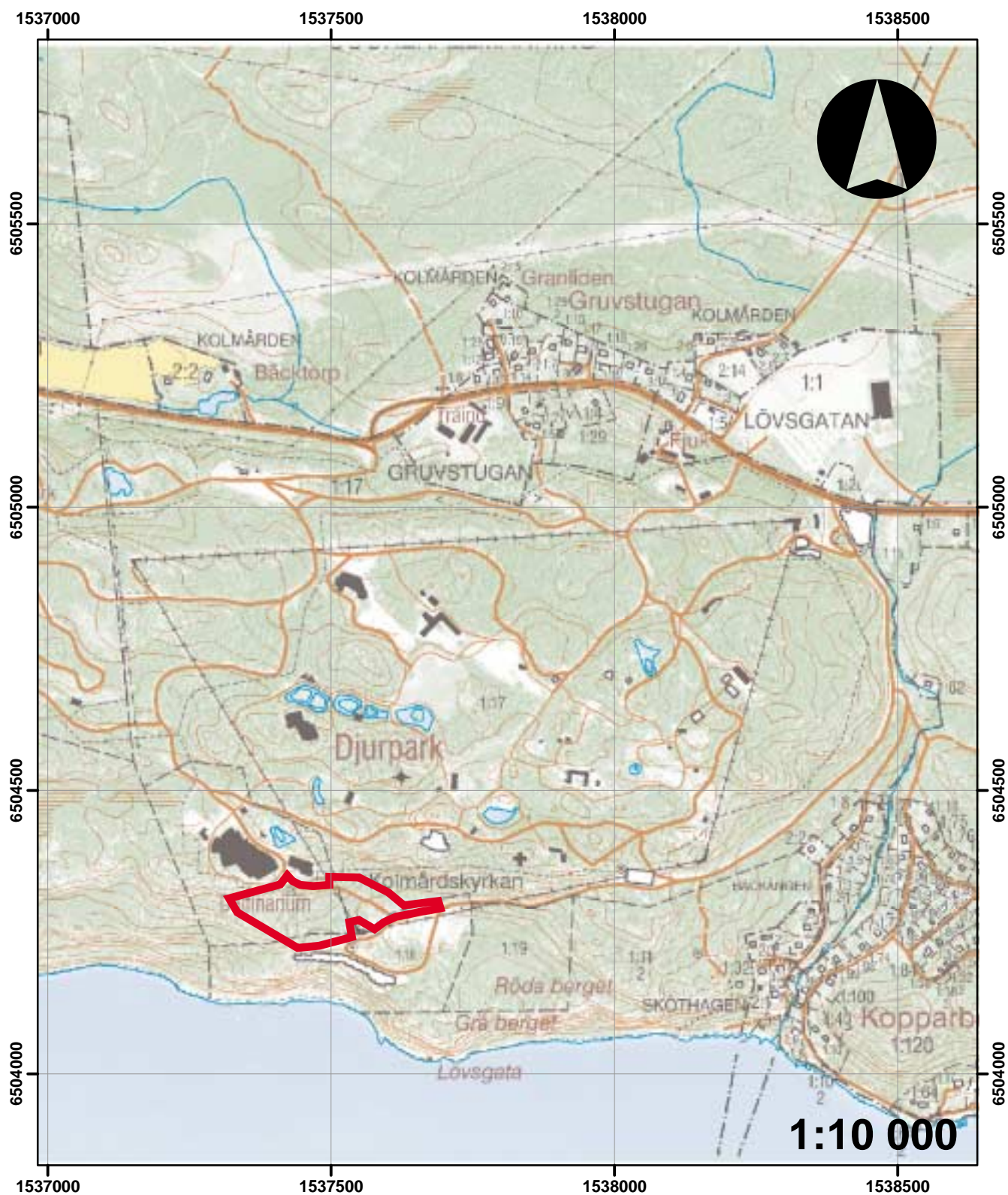
Utredningen genomfördes som en etapp 1, d v s utan ingrepp i marken.

- Kart-, litteratur- och arkivstudier
- Specialinventering

Kartstudierna inriktade sig på äldre kartmaterial för att genom dessa lokalisera fornlämningar eller andra kulturhistoriskt värdefulla platser. Genom arkivstudierna inhämtades information om vad som hänt inom området och vad som finns dokumenterat. Specialinventeringen genomfördes genom avsyning av utredningsområdet. För att lokalisera eventuella stenåldersboplatser kontrollerades vägsränningar och andra markskador.

Resultat

Inför utredningen var inga fornlämningar kända inom området. Utredningen uppvisade inte några nya fornlämningar eller presumtiva lägen för dold fornlämning.



Figur 3. Utdrag ur Fastighetskartan (Ekonomiska kartans blad 096 07 Fågelhamn) med utredningsområdet markerat.

Referenser

Fornminnesregistret.

Ternström C. 2003. Marmorbrottet 1:19, Krokeks socken, Norrköpings kommun, Östergötland. Arkeologisk utredning, etapp 1. Östergötlands länsmuseum Rapport 45:2003.

Åkerlund A et al. 2002. Människan i det tidiga landskapet. Inventeringar i höglänta skogsområden i nordvästra Södermanland, sydöstra Närke och nordöstra Östergötland. Stockholm Archaeological Reports Field Studies Nr 8 2002.

Östergötlands länsmuseums topografiska arkiv.