

En stensättning från äldre järnålder samt en härd,
fornlämning 236, Kumla, Trosa-Vagnhärads socken

Fornlämningen var belägen i sydostslutningen av en bergshöjd, bevuxen med gles blandskog. Underlaget utgjordes av urberg och sandig-moig morän. Den låg isolerad från dalgången med gravfälten 24 och 25 söder därom.

Fornlämningen, vilken upptäcktes i samband med specialinventering av den planerade vägsträckningen, bestod av en

stensättning, en stensättningsliknande lämning samt en härd.

Stensättningen var 6,6 x 7,2 m stor och lätt övermossad. Den bestod av en flerskiktad stenpackning. Endast rena brända ben påträffades. Genom osteologisk analys har dessa konstaterats häröra från en vuxen individ, 18-44 år gammal (adultus).



Fig 38. Stensättningen A1 sedan översta stenskiktet tagits bort. Från OSO. Foto Inga Ullén. Neg nr U403:8.

Ca 15 m norr om anläggningen framkom en härd i samband med maskinavbaning för motorvägsbygget. De få brända benen i denna har inte kunnat bestämmas närmare.

Den stensättningsliknande lämningen visade sig vid undersökningen vara en naturbildning.

Stensättningen är med hänsyn till läget och de rena brända benen troligen från äldre järnålder.

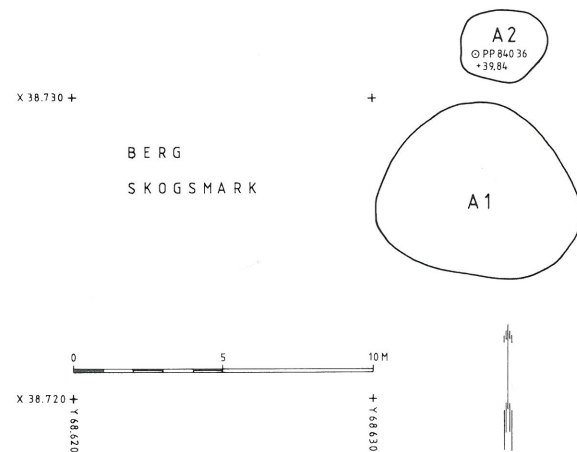


Fig 39. Plan över fornlämning 236 före undersökningen. Skala 1:250.

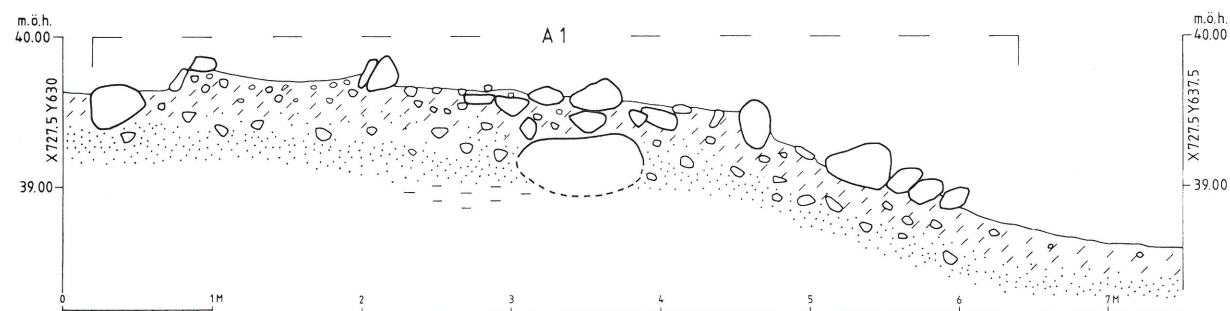


Fig 40. Profil över stensättningen A1. Skala 1:50.

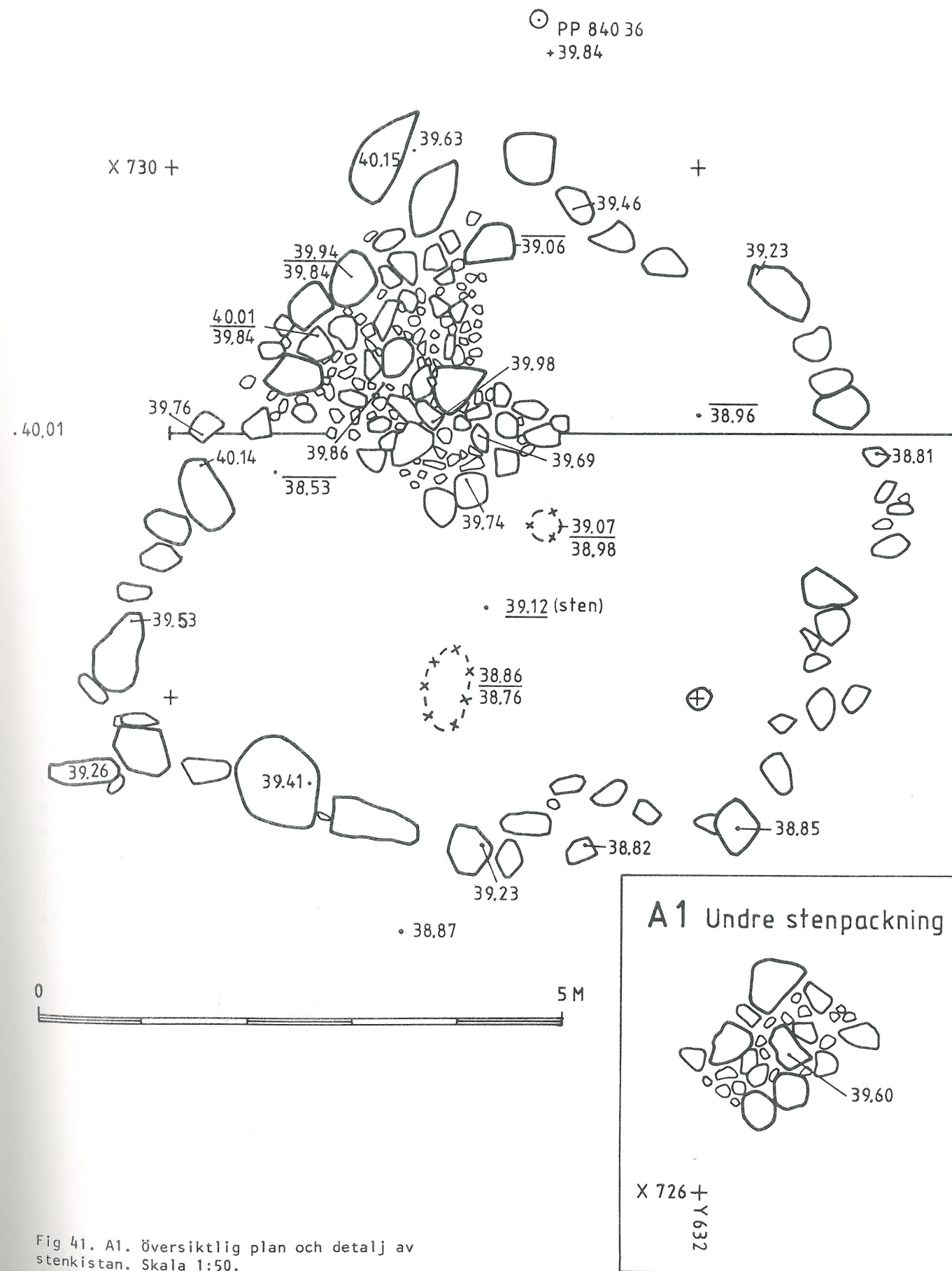


Fig 41. A1. Översiktlig plan och detalj av stenkistan. Skala 1:50.