



Riksantikvarieämbetet  
Avdelningen för arkeologiska undersökningar

---

UV ÖST RAPPORT 2009:20

ANTIKNVARISK KONTROLL

## **Södra Freberga bytomt**

RAÄ 96

Västra Stenby socken, Motala kommun

Östergötland

Dnr 422-1016-2007

Annika Helander

UV ÖST RAPPORT 2009:20

ANTIKNVARISK KONTROLL

---

## Södra Freberga bytomt

RAÄ 96

Västra Stenby socken, Motala kommun

Östergötland

Dnr 422-1016-2007

Annika Helander



Riksantikvarieämbetet

Avdelningen för arkeologiska undersökningar

**Riksantikvarieämbetet**

**Avdelningen för arkeologiska undersökningar**

UV Öst

Roxengatan 7, 582 73 Linköping

Tel. 010-480 81 40

Fax 010-480 81 73

uvost@raa.se

www.arkeologiuv.se

**Produktion/grafisk form** BRITT LUNDBERG

**Grafik** LARS ÖSTLIN

**Utskrift** UV ÖST, LINKÖPING 2009

Kartor ur allmänt kartmaterial, © Lantmäteriverket, 801 82 Gävle. Dnr L 1999/3.

© 2009 Riksantikvarieämbetet

UV ÖST, RAPPORT 2009:20

ISSN 1404-0875

# Innehåll

**Bakgrund 5**

**Fornlämningsmiljö 5**

**Genomförande och resultat 5**

**Administrativa uppgifter 7**

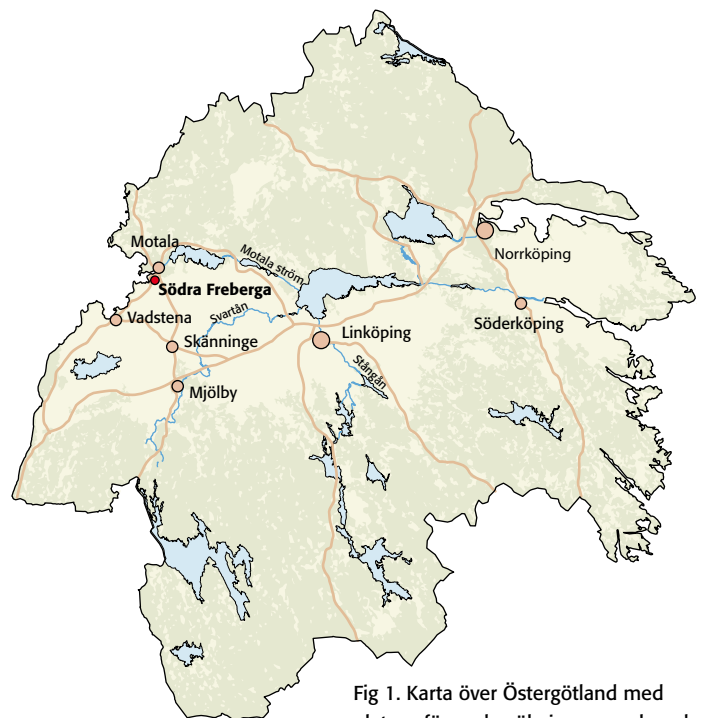


Fig 1. Karta över Östergötland med platsen för undersökningen markerad.

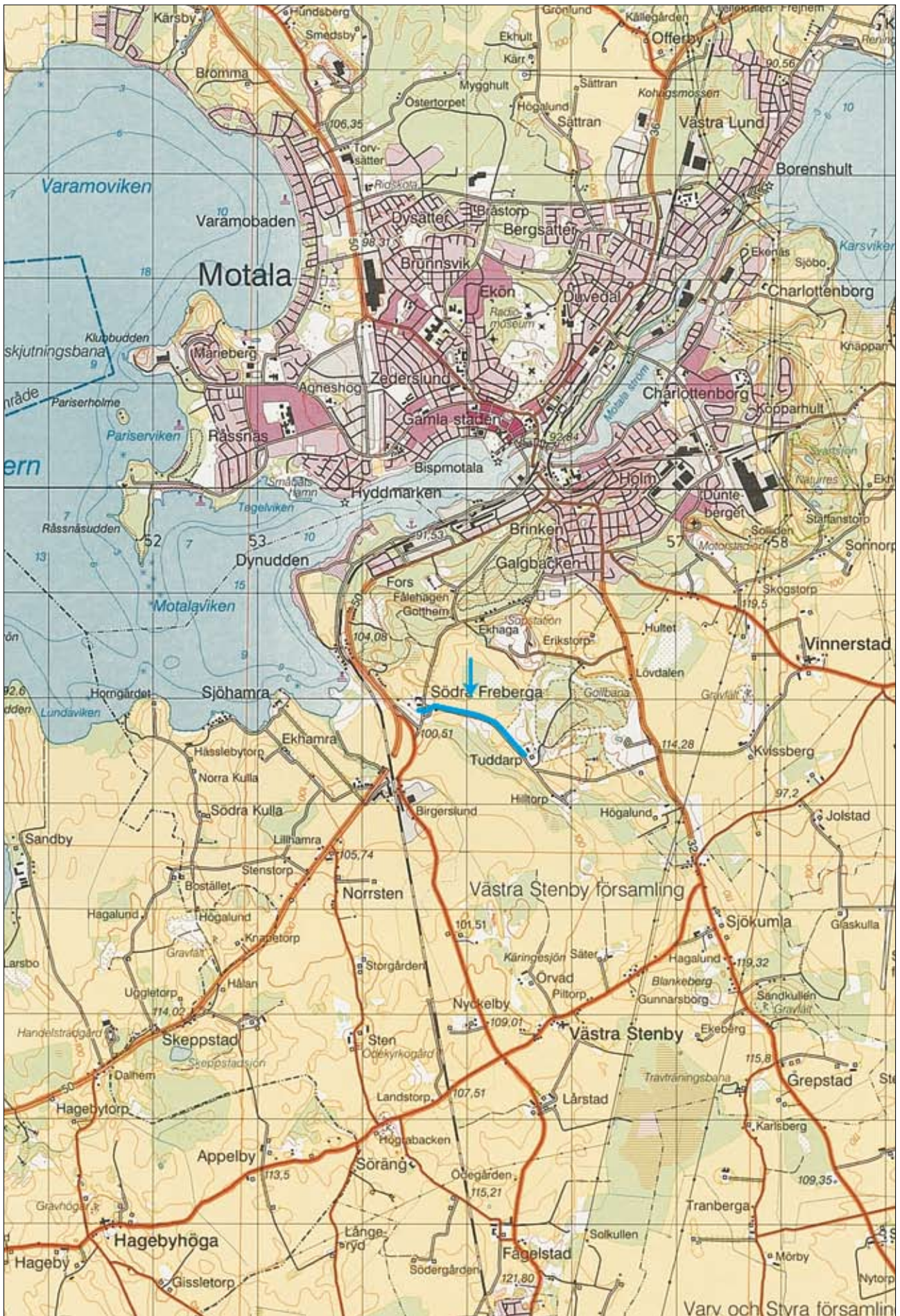


Fig 2. Utdrag ur analoga Gröna kartan med ledningsdragningen markerad. Skala 1:50 000.

## **Antikvarisk kontroll**

### **Södra Freberga bytomt**

#### **Bakgrund**

Motala golfklubb hade för avsikt att ansluta befintlig avloppsanläggning till det kommunala nätet. Anslutning planerades till en kopplingspunkt inom Södra Freberga bytomt, RAÄ 96. I syfte att undvika ingrepp i fornlämningen planerades ledningarna att till stor del följa befintligt schakt för vattenledning.

#### **Fornlämningssmiljö**

Södra Freberga finns skriftligt belagd sedan år 1535. Gränserna för bytomten är markerade efter kartmaterial från 1700-talet, medan byns medeltida utbredning är okänd. Platsen är idag delvis bebyggd, medan en del utgörs av hagmark. I en hagmark är fyra äldre husgrunder synliga.

På Södra Frebergas ägor har även lösfynd från stenåldern upphittats, så som en flintdolk, en flintyxa och två hålmejslar av flinta.

#### **Genomförande och resultat**

Schaktning för avloppsledningen skedde utmed ca 130 meter, till största del utmed befintlig vattenledning vilket innebar grävning i redan omrörd mark. Utmed ca 12 meter i avloppsledningens västligaste del kunde dock konstateras att matjordslagret var ovanligt tjockt, ca 0,5–0,6 meter. I botten av matjordslagret framkom tegel och porslin. Inga rester efter husgrunder eller anläggningar framkom i schakten. Avloppsledningen kunde efter den antikvariska kontrollen förläggas som planerat.

Linköping i februari 2009

Annika Helander

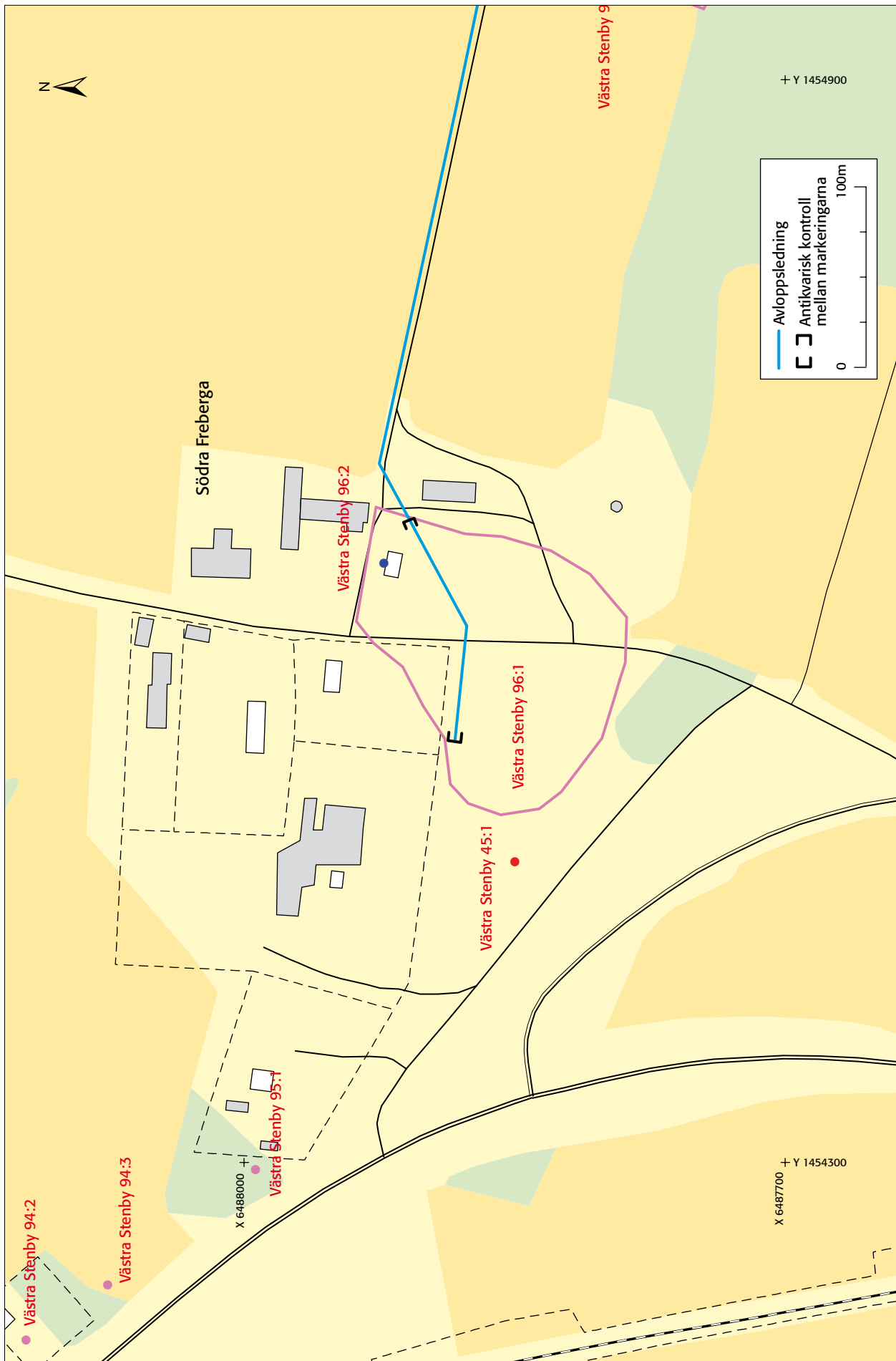


Fig 3. Utdrag ur digitala Fastighetskartan, markering för avloppsledning och antikvarisk kontroll. Skala 1:3000.

**Administrativa uppgifter**

*Län:* Östergötland

*Landskap:* Östergötland

*Kommun:* Motala

*Socken:* Västra Stenby

*Plats:* Södra Freberga

*Fornlämning:* 96

*Undersökningens mittpunkt:* X6487850, Y1454500

*Koordinatsystem:* RT90, 2,5 gon V

*Höjdsystem:* RH00

*Riksantikvarieämbetet dnr:* 422-1016-2007

*Länsstyrelsen dnr:* 431-21822-06

*Länsstyrelsen beslutsdatum:* 9 maj 2007

*Projektnummer:* 10628

*Intrasisprojekt:* O2007027

*Rapportnummer:* 2009:20

*Ansvarig arkeolog:* Annika Helander

*Beställare:* Länsstyrelsen Östergötland

*Kostnadsansvarig:* Motala Golfklubb

*Undersökningstid:* 29 september 2008

*Undersökningsområde:* Ca 130 löpmeter

*Undersökt yta:* 130 löpmeter